Kanton Basel - Landschaft

Gemeinde Blauen

Gemeinde Nenzlingen

Gemeindegrenzregulierung

Blauen - Nenzlingen

Vollzug im Rahmen der Gesamtmelioration Blauen

Situation 1 : 1000

Beschlossen durch die Gemeinde Blauen

Blauen, den

Namens des Gemeinderates:
Der Präsident: Die Gemeindeverwalterin:

Beschlossen durch die Einwohnergemeinde Nenzlingen

Nenzlingen, den

Namens des Gemeinderates:
Die Präsidentin: Der Gemeindeverwalter:

Beschlossen durch den Regierungsrat des Kantons Basel-Landschaft mit RRB-Nr:

Liestal, den

Namens des Regierungsrates:
Der Präsident: Der Landschreiber:

Ing.-Geometer der
Gesamtmelioration Blauen
Oensingen, den

Amt für Geoinformation
Der Kantonsgeometer:
Liestal, den

Oensingen, 1.9.2016	geprüft: us	genehmigt: us
gezeichnet: tva Grösse: 29.7 x 189	Objekt- / Plannummer 21162.400.2	
Druckdatum: 1.9.2016	User: tva	

AV-Grundlagen vom: Sept. 2016

GIS-File: F:\Blauen\21162_GM\GIS_GeoMedia\21162_400_2_Gemeindegrenzregulierungneu.gws

www.bsb-partner.ch

Oensingen Tel.: 062/388 38 38 Fax: 062/388 38 00
Biberist Tel.: 032/671 22 22 Fax: 032/671 22 00
Grenchen Tel.: 032/654 59 30 Fax: 032/654 59 31
Schliern/Bern Tel.: 031/978 00 78 Fax: 031/978 00 79

BSB + Partner
Ingenieure und Planer

bsb +

	Blauen		Nenzlingen	
	+	-	+	-
A	6 m^2			6 m^2
B		6'012 m^2	6'012 m^2	
C	468 m^2			468 m^2
D		2'538 m^2	2'538 m^2	
E	4 m^2			4 m^2
F		3 m^2	3 m^2	
G	9 m^2			9 m^2
H		60 m^2	60 m^2	
J		39 m^2	39 m^2	
K	1 m^2			1 m^2
L		3 m^2	3 m^2	
M	40 m^2			40 m^2
N		24 m^2	24 m^2	
O	6 m^2			6 m^2
P		33 m^2	33 m^2	
Q	10 m^2			10 m^2
R		1'449 m^2	1'449 m^2	
S	8'724 m^2			8'724 m^2
Total	9'268 m^2	10'161 m^2	10'161 m^2	9'268 m^2

Legende

—·—·—·—	neue Gemeindegrenze
—·—·—·—	aufgehobene Gemeindegrenze
—·—·—·—	unveränderte Gemeindegrenze
A	Abschnittsbezeichnung mit Abschnittsfläche
🟩	Fläche neu bei Nenzlingen
🟦	Fläche neu bei Blauen
🟨	Beizugsgebiet Gesamtmelioration (GM) Blauen
☐	Grundstücksgrenzen im Neuen Bestand der GM Blauen
☐	Grundstücksgrenzen im Alten Bestand der GM Blauen oder ausserhalb der GM Blauen

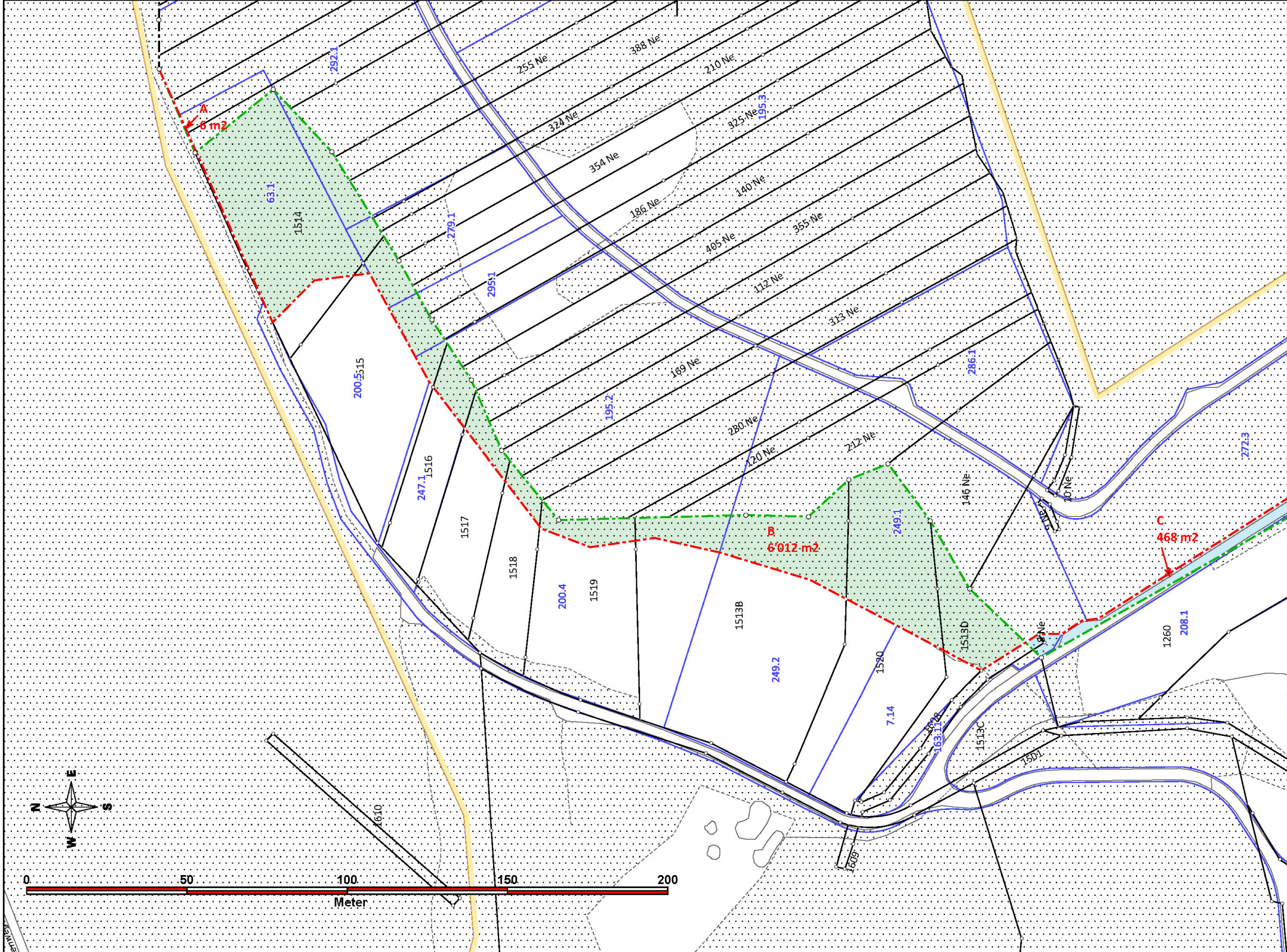
A
6 m2
B
6'012 m2
C
468 m2
292.1
255 Ne
388 Ne
210 Ne
324 Ne
325 Ne
195.3
354 Ne
63.1
1514
279.1
140 Ne
186 Ne
355 Ne
405 Ne
295.1
112 Ne
313 Ne
1515
200.5
169 Ne
286.1
195.2
280 Ne
212 Ne
120 Ne
1516
247.1
146 Ne
10 Ne
9 Ne
272.3
1517
1518
249.1
200.4
1519
1513B
1513D
8 Ne
1260
208.1
249.2
1520
7.14
1608
163.1
1513C
1501
1610
1609
N
E
S
W
0
50
100
150
200
Meter

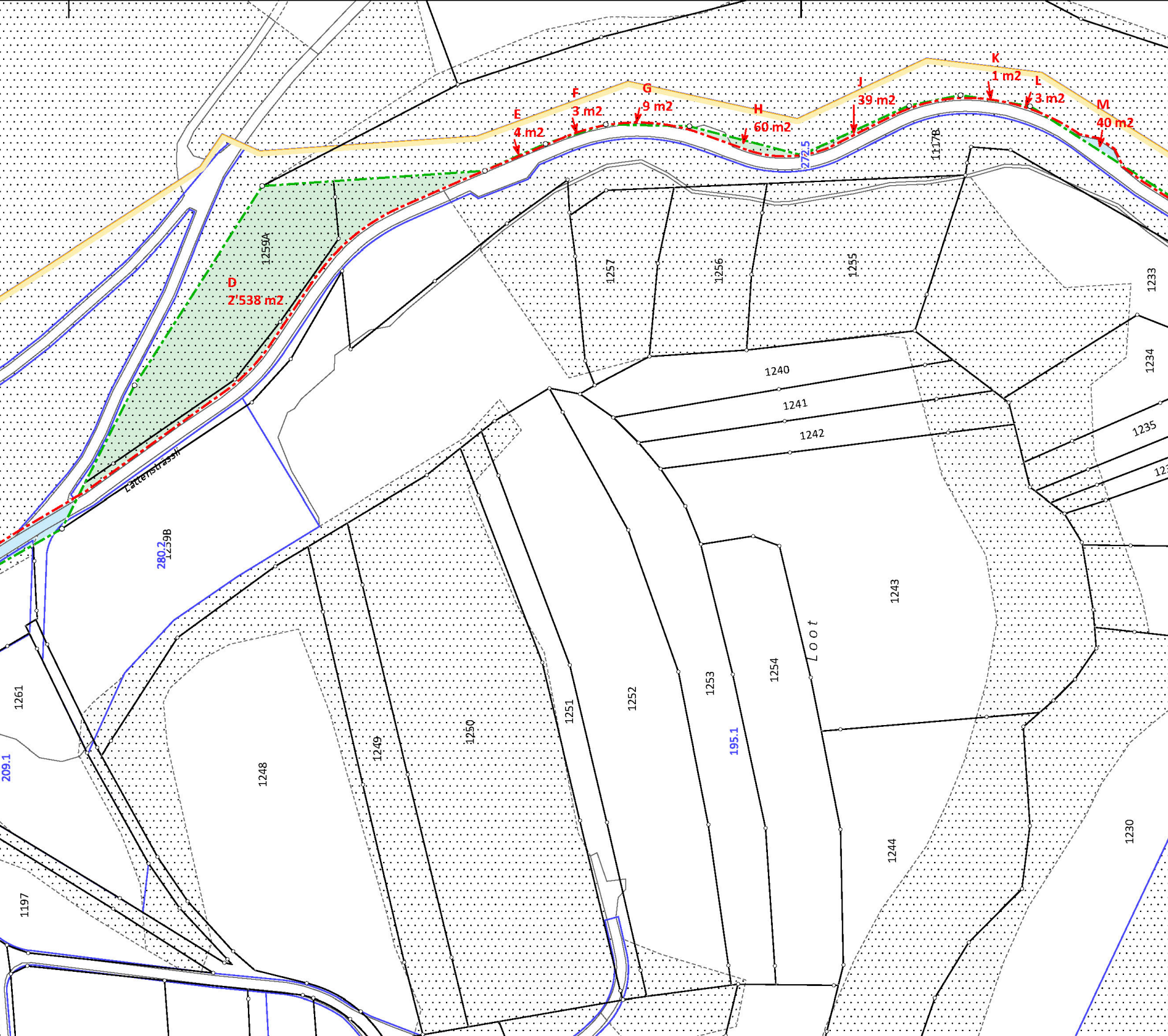
E
4 m2
F
3 m2
G
9 m2
H
60 m2
I
39 m2
K
1 m2
L
3 m2
M
40 m2
D
2'538 m2
1259A
1259B
280.2
272.5
1117B
Lättenstrassli
1257
1256
1255
1233
1234
1235
1240
1241
1242
1243
1244
1230
Loot
1254
1253
195.1
1252
1251
1250
1249
1248
1261
209.1
1197

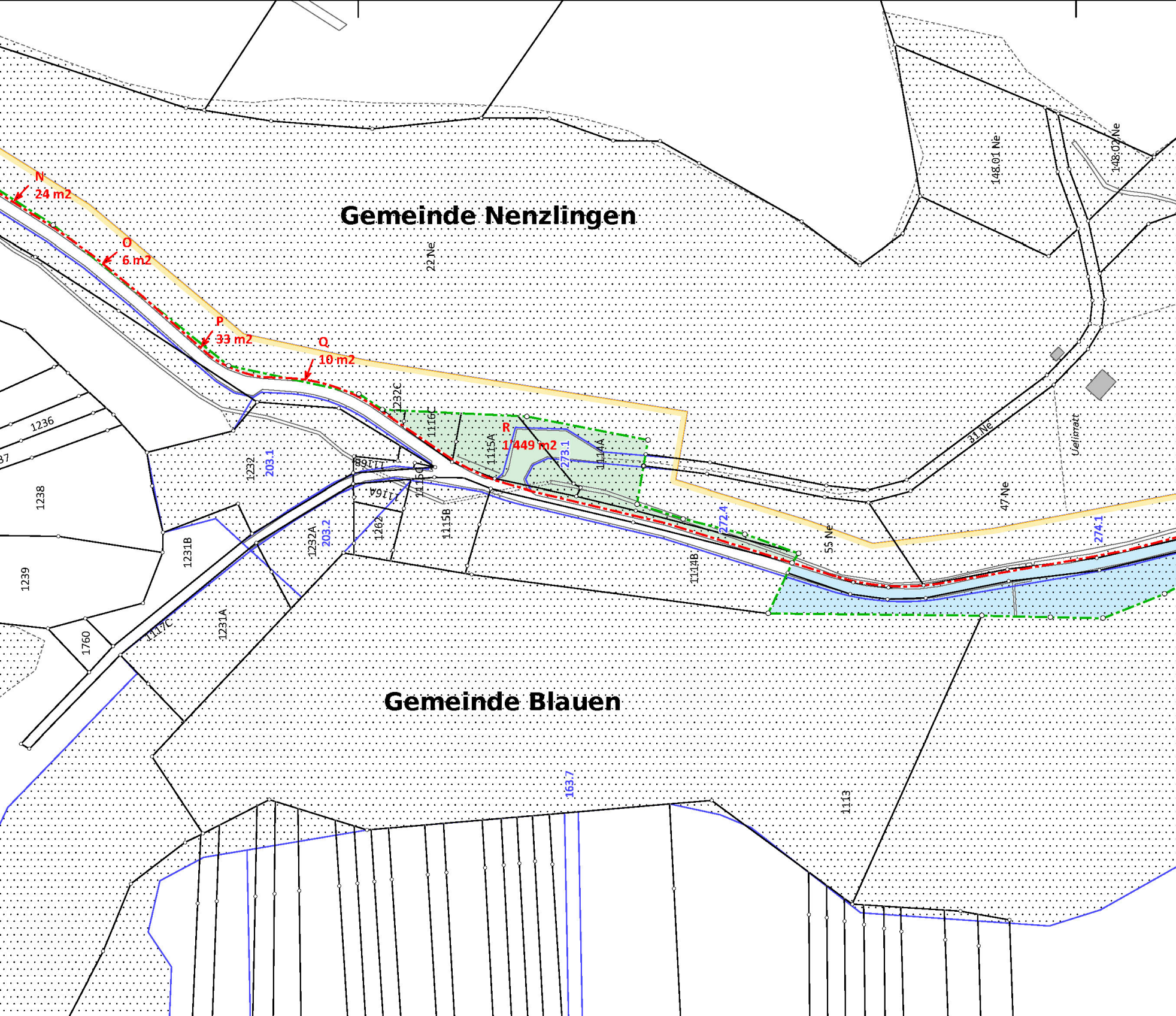
Gemeinde Nenzlingen
Gemeinde Blauen
N
24 m2
O
6 m2
P
33 m2
Q
10 m2
R
1'449 m2
22 Ne
148.01 Ne
148.02 Ne
31 Ne
Uelirratt
47 Ne
55 Ne
1236
37
1238
1239
1760
1117C
1231B
1231A
1232
1232A
1232C
1116C
1115A
1114A
1116B
1116A
1115C
1115B
1262
1114B
1113
203.1
203.2
273.1
272.4
274.1
163.7

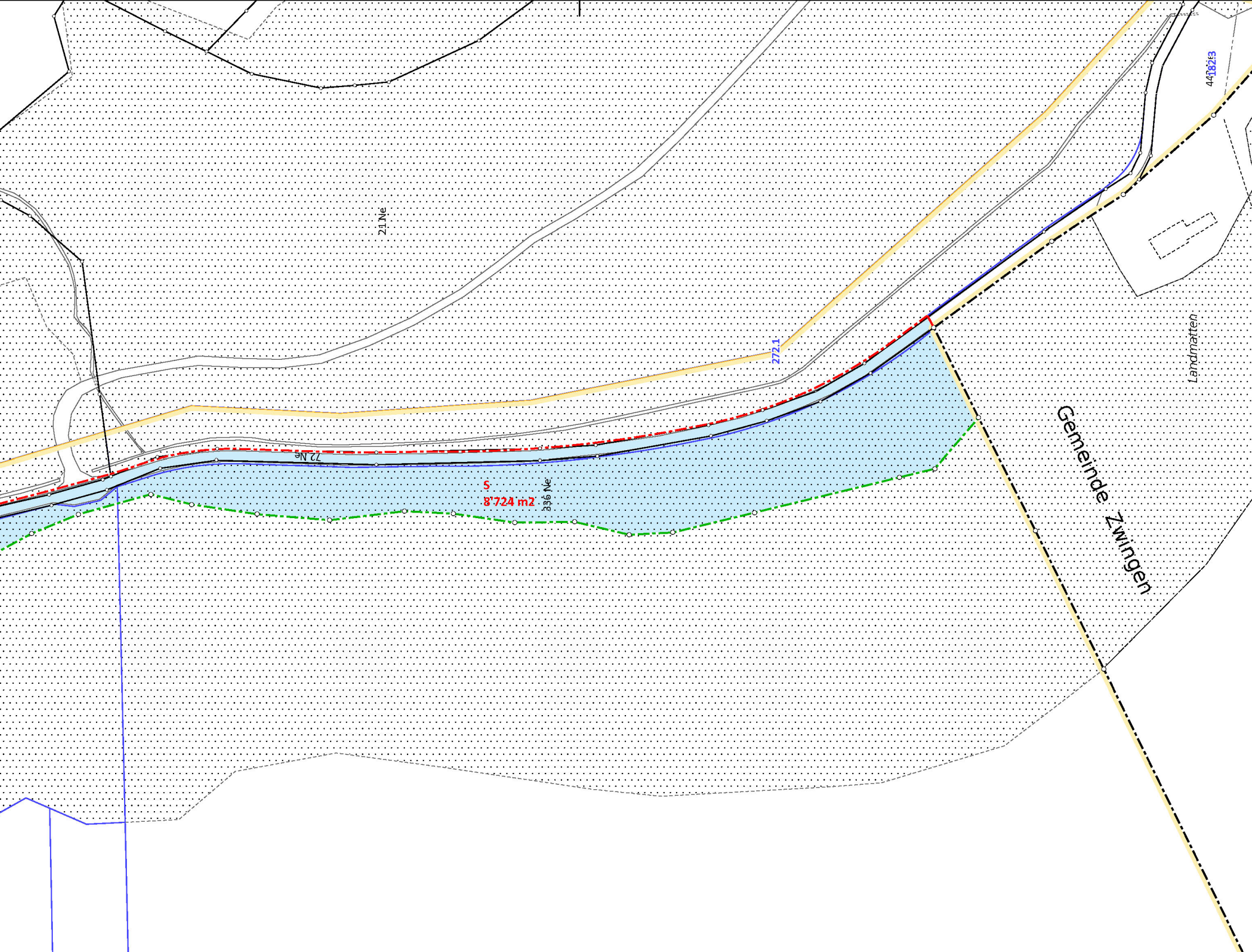
21 Ne
182.3
44
272.1
72 Ne
S
8'724 m2
336 Ne
Landmatten
Gemeinde Zwingen